

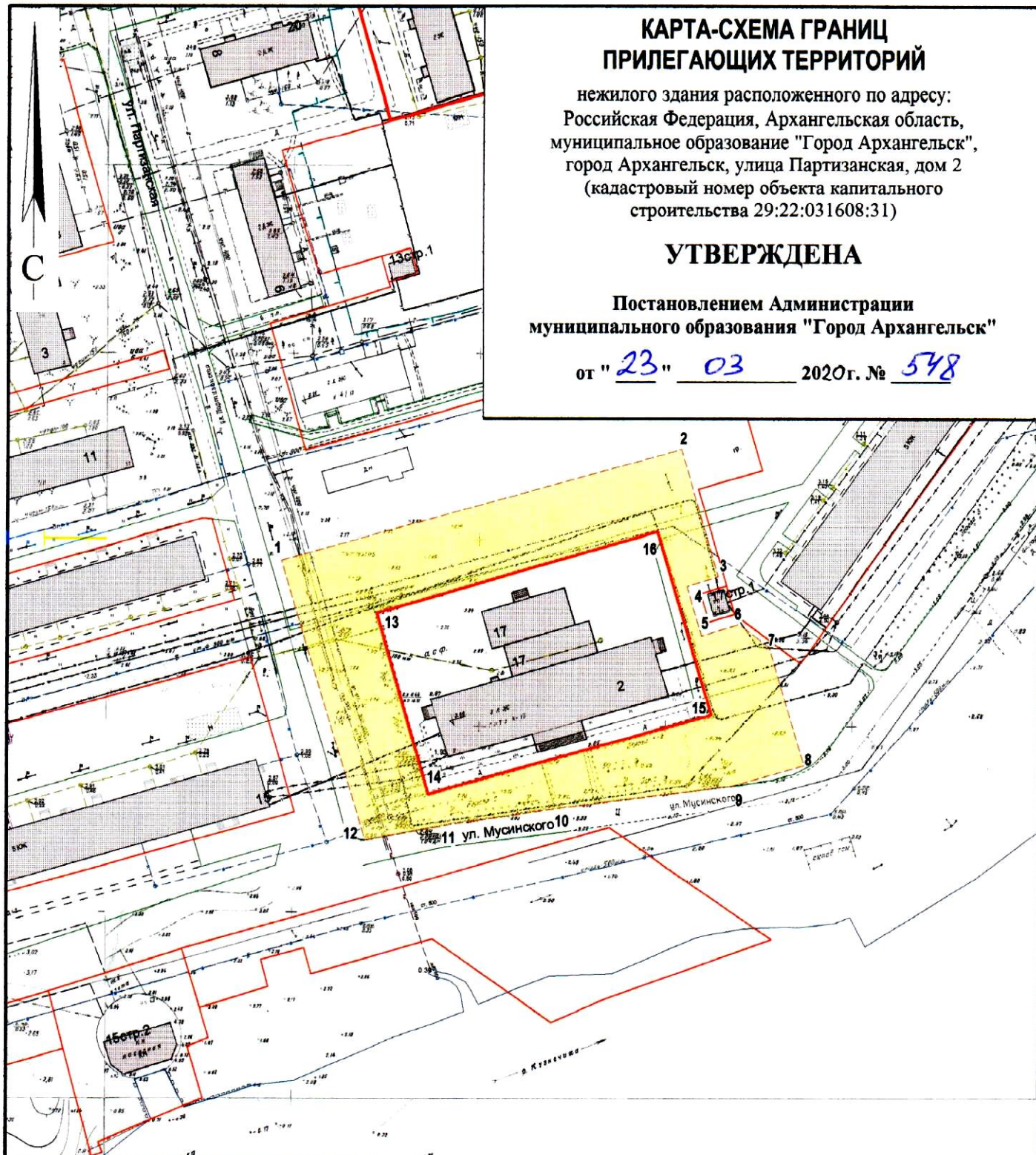
# КАРТА-СХЕМА ГРАНИЦ ПРИЛЕГАЮЩИХ ТЕРРИТОРИЙ

нежилого здания расположенного по адресу:  
Российская Федерация, Архангельская область,  
муниципальное образование "Город Архангельск",  
город Архангельск, улица Партизанская, дом 2  
(кадастровый номер объекта капитального  
строительства 29:22:031608:31)

**УТВЕРЖДЕНА**

Постановлением Администрации  
муниципального образования "Город Архангельск"



от "23" 03 2020г. № 548



## Система координат МСК-29

Обозначение характерных точек границы	координаты, м	
	X	Y
1	656934.08	2522392.70
2	656968.26	2522498.57
3	656934.43	2522509.82
4	656931.57	2522501.55
5	656918.50	2522505.97
6	656921.88	2522516.00
7	656916.26	2522524.21
8	656884.46	2522535.00
9	656878.28	2522515.91
10	656870.37	2522468.71
11	656865.35	2522441.46
12	656860.12	2522418.14
13	656921.21	2522418.67
14	656872.93	2522434.46
15	656897.24	2522509.54
16	656945.83	2522493.06

## УСЛОВНЫЕ ОБОЗНАЧЕНИЯ:

-  изображение границ земельного участка по  
улице Партизанской, дом 2
-  изображение границ прилегающих территорий

Масштаб 1 : 1500